



# あやせタウンガイド

Ayase Town Guide



市マスコットキャラクター  
あやびい





# 綾瀬市へようこそ

綾瀬市は神奈川県ほぼ真ん中に位置し、横浜へは約20km、東京中心部へは約40kmの首都圏域にあります。西に大山・丹沢連峰を望むとともに、遠く富士の秀峰を仰ぎ、カワセミやアユ、ホタルが見られ、都心部からさほど離れていない土地でありながら、市の中心部には広大な畑が広がる自然豊かなまちです。

本市は、高い技術力やノウハウを持つ製造業事業所が集積する「ものづくりのまち」であるとともに、映画やドラマなどの舞台として脚光を浴びています。

また、収穫後6時間以内に店頭に並ぶ神奈川県のブランドにも登録された「菜速あやせコーン」のほか、レタスなどは「菜速」野菜として注目され、鮮度や品質が評価されるなど、さまざまな形で本市の知名度も向上しています。

令和3年3月31日には新たな玄関口「綾瀬スマートインターチェンジ」が開通しました。集客性のある商業施設の誘致のほか、道の駅の整備など、にぎわいのある地域経済の活性化に向けて取り組んでいます。

引き続き、本市の魅力を最大限に生かし、本市のさらなる発展に向けて「活力と魅力に満ちた綾瀬」の実現に取り組み、将来都市像であります「緑と文化が薫るふれあいのまち あやせ」を目指します。



綾瀬市長  
こしお まさよし  
古塩 政由

## 将来都市像「緑と文化が薫るふれあいのまち あやせ」

### 〈基本目標〉

将来都市像を実現していくにあたっては、“つたえる”を大切に、“つながる”を生み出すという本市の10年後のまちに向けた理念を踏まえた上で、市の魅力を育むとともに、支え合いによる地域福祉の実現や地域の活性化を促進するため、「育てる」、「稼ぐ」、「支える」の3つの基本方針のもと、次世代に引き継げるまちづくりを進めていきます。



## 市民の歌 (昭和54年11月1日制定)

作詞/見上睦 作曲/越部信義 編曲/谷道夫

- |   |   |  |
|---|---|--|
| 1. 相模の空は澄みわたり<br>緑の風がそよぐなか<br>ゆたかな暮し呼ぶところ<br>あゝ綾瀬 わが街よ<br>あゝ綾瀬 わが街よ | 2. 文化の波のひろがりに<br>理想の天地展きつゝ<br>みんなの倅せ呼ぶところ<br>あゝ綾瀬 わが街よ<br>あゝ綾瀬 わが街よ | 3. 明るい光射すあたり<br>老いも若きもつなぐ手に<br>ぬくもる愛を呼ぶところ<br>あゝ綾瀬 わが街よ<br>あゝ綾瀬 わが街よ |
|---|---|--|


## 市章 (昭和27年1月1日制定)



かな文字で「ア」・「ヤ」の構成により空間「S」をつくる。「S」は瀬の頭文字につづる。綾瀬の向上発展性を印象づけて日の出と雲を象徴したものです。

### 市の花

(昭和49年12月1日制定)



### 市の木

(昭和49年12月1日制定)



### 市の鳥

(平成14年7月7日制定)



### 市のバナー

(平成18年11月1日決定)



### 市のマスコットキャラクター

(平成24年11月1日決定)



### 市の公認キャラクター

(平成24年11月20日認定)



## 市民憲章 (昭和53年11月1日制定)

私たちは、相模野の恵まれた緑をたいせつにし、自然と文化の調和した都市「綾瀬」の発展をねがいここに市民憲章を定めます。

- 1 みんなで助け合い、明るい“まち”にしましょう。
- 1 教育をすすめ、文化の高い“まち”にしましょう。
- 1 産業をのばし、豊かな“まち”にしましょう。
- 1 環境をととのえ、きれいな“まち”にしましょう。
- 1 きまりを守り、住みよい“まち”にしましょう。

## 都市宣言

- 核兵器廃絶平和都市宣言 (昭和59年12月19日制定)
- 生涯学習都市宣言 (平成6年10月22日制定)
- 環境都市宣言 (平成11年11月11日制定)
- バリアフリー都市宣言 (平成12年12月12日制定)
- 男女共同参画都市宣言 (平成14年7月7日制定)



市役所



# 綾瀬市の概要

本市は都心へ約40km、横浜へ約20kmの首都圏域にあり、西に大山、丹沢連峰を望み遠く富士を仰ぐ相模野台地に位置しています。幾つかの中小河川が丘陵をぬように流れ、緑豊かな自然環境に包まれています。

**人口** (令和3年4月1日)  
※令和2年国勢調査確定値を基にした推計値

人口総数	83,478人
世帯数	34,852世帯

**面積** 22.14km<sup>2</sup> (東西4.2km・南北7.6km)

**位置** 北緯 35°24'26"~ 35°28'04"  
東経 139°24'09"~139°27'27"

**産業**

商店数 (平成28年経済センサス活動調査)	474店
工業事業所数 (令和2年工業統計調査値)	342事業所
農家数 (令和2年)	153戸

**教育** (令和3年4月1日)

幼稚園	9園
小学校	10校
中学校	5校
高等学校	2校
専修学校	3校

**自然** (令和2年)

平均気温	16.5℃
最高/最低気温	36.7℃/-2.7℃
年間降水量	1,446.0mm

**福祉・保健** (令和3年10月1日)

病院	1か所
診療所(医科)	24か所
診療所(歯科)	26か所
休日診療所(医科・歯科・調剤薬局)	1か所
保育所	15園

**行政**

市議会議員 (令和3年4月1日)	20人
職員 (令和3年4月1日)	620人



## 都市間交流

### 姉妹都市 千葉県柏市

姉妹都市として交流を深めてきた千葉県沼南町が、柏市と合併したことを受けて、平成17年7月23日、姉妹都市となりました。同時に「災害時における相互応援協定」も締結しています。

### 災害時における相互応援協定

平成24年6月29日に鹿児島県鹿屋市と、同年10月9日に岐阜県各務原市と、平成31年3月26日には千葉県木更津市と、それぞれ協定を締結しました。

災害が発生し、本市や各市のみでは十分な救護などの応急措置ができない場合に、応援を円滑に遂行するものです。

## 4万年の歴史と国指定史跡「神崎遺跡」

綾瀬には長い歴史があります。吉岡遺跡群(現在の綾瀬浄水場)からは、今から約4万年前の人々が使った石器が発見されています。これは現在のところ、南関東で最古級の石器といわれています。

このほかにも、全国から注目される遺跡がいくつかあります。その一つが弥生時代の環濠集落である吉岡の神崎遺跡です。日本の歴史を考える上で特に重要な史跡として評価され、平成23年2月に市内で初めての国指定史跡となりました。

国指定史跡に決まった理由は、大きく2点あります。1点目は出土土器や住居跡に東海地方の影響が強く見られることから、現在の愛知県東部から静岡県西部にかけて暮らしていた人々が綾瀬まで集団で移住したことが明らかになった点です。直線距離で200km以上になる道のりを、おそらく船を利用したと推測されています。2点目は環濠集落全体が遺存している点です。環濠集落は全国各地で見られますが、全体が壊されずに残っているのは珍しい例です。平成28年5月には、神崎遺跡資料館が開館し、出土品や当時の暮らしなどを紹介しています。

鎌倉時代になると、綾瀬市域は幕府御家人渋谷氏の所領となりました。渋谷氏の城跡との伝承がある早川城跡は県指定史跡となっており、現在は城山公園として利用されています。県指定としては、無形民俗文化財「相模のささら踊り」もあり、江戸時代からの風習を現代に伝えています。

明治22(1889)年、深谷、蓼川、本蓼川、寺尾、小園、早川、吉岡、上土棚の8か村が合併して、綾瀬村が生まれました。このときなぜ「綾瀬」と名付けたのかは、定かではありません。明治44(1911)年の「綾瀬村勢要覧下調」にある「蓼川を綾瀬川と呼んでいたから」のほか、「引地川を綾瀬川と呼んでいたから」「川の瀬が綾をなすように流れていたから」「養蚕が盛んだったので、絹で作る綾にちなんで」などといわれています。

明治以来合併することなく、昭和20(1945)年4月1日に町制施行、同53(1978)年に市制施行し、現在に至ります。



神崎遺跡全景



当時の暮らし





# 施設紹介



**市民文化センター** **マップ F-7**  
綾瀬市オーエンス文化会館、図書館、中央公民館、高齢者福祉会館の四つの複合施設です。



**保健福祉プラザ** **マップ G-6**  
総合的な保健福祉サービスを提供し、高齢者、障がい児者、子育て世代などからのさまざまなニーズに対する相談と支援について1か所に対応することができる施設です。また、休日に応急処置が出来るように、綾瀬休日診療所(内科・小児科)、綾瀬休日歯科診療所、綾瀬休日調剤薬局が併設されています。

**神崎遺跡資料館** **マップ C-11**  
出土品や写真などを展示し、映像を上映しています。まが玉作りなどの体験もできます(要予約)。



**綾南公園** **マップ H-10**  
蓼川を挟んで兩岸にわたる公園です。高さ3.2mの滝がある水の広場や、バーベキューを楽しめる炊事棟などがあります。



**城山公園** **マップ E-7**  
緑と歴史上の遺跡を残した公園です。地形を生かして造られたさまざまな施設があり、四季折々の野鳥や草花などが観賞できます。



**光綾公園** **マップ F-5**  
市内で一番最初に整備された公園です。現在再整備工事を行っており、令和4年8月に多目的フィールド、令和6年度中にバラ園のリニューアルオープンを予定しています。



**蟹ヶ谷公園** **マップ D-10**  
見晴台からは富士山や丹沢を一望することができます。シバザクラや湿生園のハナショウブなど、季節の花を楽しむことができます。



**綾瀬スポーツ公園** **マップ I-7**  
第1野球場(硬式・軟式)、第2野球場(軟式)、多目的広場、テニスコート(夜間照明)、ソフトボール場が利用できます。



**IIMURO GLASS 綾瀬市民スポーツセンター** **マップ F-5**  
陸上競技場(全天候型、第4種公認)や体育館、テニスコート、ゲートボール場などの施設を利用して、さまざまなスポーツ、レクリエーション活動が楽しめます。

**リサイクルプラザ** **マップ E-8**  
再生家具などを展示販売するほか、リサイクル教室などの活動を行う施設です。市民が粗大ゴミなどを直接搬入する場所もあります。



**サイクリングロード** **マップ D-9**  
市内西部を流れる目久尻川に沿って伸びています。藤沢市境近くでは、黄色い新幹線ドクターイエローを見ることができます。



**綾瀬スマートインターチェンジ** **マップ D・E-5**  
令和3年3月に開通しました。東名高速道路に24時間上下線乗り降り可能なフルインターチェンジです。ETC車載器を搭載した車長16.5m以下の全車種で利用できます。



**県警察綾瀬合同庁舎・県警察大和警察署綾瀬地区交番** **マップ F-7**  
県央地区での事件や事故に対応する、交番機能と機動力・捜査力を併せ持つ施設です。



# あやせ史跡散歩

各コース 地図上に  
各色の……で表示しています

市内には、史跡を巡る9つのコースがあります。先人たちの生活や文化など、史跡は現代に生きる私たちにさまざまなことを伝えてくれます。悠久の歴史に思いを馳せながら、コースをたどってみませんか。

※記載されている距離は目安です  
※体調を整えた上で、交通ルールやマナーを守り、マイペースで楽しんでください



## 1 あやせの高台コース

約2.9km

- 0.1km 富士塚バス停
- 0.2km 富士塚跡
- 0.1km 畑地灌漑関連史跡
- 0.4km 八王子往来
- 0.5km 不動尊
- 0.2km ぞうきん塚
- 0.2km とげぬき地蔵
- 0.2km 座頭転がし
- 1.0km 子之社
- 0.2km 寺尾入口バス停

この辺りは海拔が高いため、見晴らしの良い地点が多くなっています。とげぬき地蔵は「いぼとり地蔵」とも呼ばれ、供えられている小石を借りていぼをなでると治るといわれています。



とげぬき地蔵

## 2 塩つけ道コース

約3.0km

- 0.3km 相模大塚駅
- 0.2km 厚木飛行場引込線跡
- 0.1km 巡礼街道
- 0.5km 馬頭観音
- 0.4km 塩つけ道
- 0.2km 蓼川神社
- 0.1km 弁財天
- 0.6km 地蔵堂
- 0.1km 水頭
- 0.1km 廻国供養塔
- 0.5km 相模大塚駅

弁財天は亀甲山白糸七面天女といい、製糸工場に蛇が入り込み、ミイラ化したものを真綿でくるんで祀ったのが始まりです。



弁財天

## 3 渡辺華山とお銀さまコース

約3.5km

- 0.6km 早川バス停
- 0.3km お銀さまの墓
- 0.1km 地蔵堂
- 0.3km 寺子屋師匠の墓
- 0.5km 子之社
- 0.4km 古東海道
- 0.4km 小園橋
- 0.3km 長泉寺
- 0.1km 笠間家のギンモクセイ
- 0.5km 第六天神社
- 0.5km 早川バス停

江戸時代の「游相日記」には、渡辺華山が小園に住む「お銀」という女性を訪ねた様子が描かれています。子之社の本殿・棟札・絵馬・奉納額は市指定文化財になっています。



子之社

## 4 おたすけ観音コース

約3.6km

- 0.1km 綾瀬農協前バス停
- 0.6km 深谷神社
- 0.5km 長龍寺
- 0.3km 妻之神
- 1.0km 子育て観音
- 0.1km 不動尊
- 0.4km 報恩寺
- 0.4km 寺尾遺跡
- 0.4km 山王塚
- 0.2km 寺尾バス停

長龍寺には、江戸時代の深谷村を治めていた大橋氏一族の墓石群があります(市指定文化財)。報恩寺の本尊は、第2次大戦中「おたすけ観音」として信仰を集めていました。



報恩寺境内

## 5 渋谷氏コース

約4.4km

- 0.9km 城山公園バス停
- 0.6km 早川城跡
- 0.6km 宮久保遺跡
- 0.1km 虚空蔵橋
- 0.5km 龍洞院
- 0.1km 尾の井
- 0.7km 五社神社
- 0.6km 峰通り
- 0.1km 江川天神社
- 0.8km 東郷道路
- 0.8km 城山公園バス停

城山公園は、鎌倉時代に綾瀬市域を治めていた渋谷氏一族の早川城の跡といわれています(県指定重要文化財)。本殿などが市指定文化財の五社神社も「五所宮」として、鎌倉時代の文献に見られます。



早川城跡

## 6 日蓮さんコース

約3.5km

- 0.6km 落合バス停
- 0.1km 男坂
- 0.6km 稲著社
- 0.6km びわみ堂遺跡
- 0.5km ひょうたん転がし
- 0.3km 御嶽神社
- 0.7km 中原街道
- 0.1km 大法寺
- 0.1km 大法寺バス停

「落合」という名称は鎌倉時代の文献にも見られ、幕府御家人の渋谷氏ゆかりの地であったと推定されます。稲著社には江戸時代の造立を示す棟札が残されています。



稲著社

## 7 春日局コース

約3.7km

- 0.3km 国分寺台第11バス停
- 0.3km 神明社
- 0.8km 濟運寺
- 0.3km 駒井不動
- 0.3km 山王社
- 0.3km 正福寺
- 1.1km 春日道・春日原
- 0.6km 国分寺台第12バス停

濟運寺



江戸時代、吉岡村は春日局の所領でした。神明社には局が勧請したことを示す棟札が、濟運寺には局の位牌と局が使ったといわれている茶臼・茶釜が残っています。

## 8 古代遺跡コース

約2.7km

- 0.6km 吉岡工業団地バス停
- 0.5km 吉岡遺跡群(蟹ヶ谷公園)
- 0.6km 道庵橋
- 0.8km 豊川稲荷
- 0.2km 神崎遺跡前バス停、根恩馬バス停

神崎遺跡出土土器



国指定史跡である神崎遺跡は弥生時代後期の環濠集落で、東海地方からの集団移住があったことが分かっています。また、吉岡遺跡群からは約4万年前の石器が出土しており、県内最古級の資料となっています。

## 9 江戸の殿さまコース

約3.1km

- 0.1km 熊野神社バス停
- 0.4km 熊野社
- 0.7km 蓮光寺
- 0.8km 丸山大神宮
- 0.1km 上土棚南遺跡(南部ふれあい会館)
- 0.1km 地蔵坂
- 0.6km 上土棚遺跡
- 0.3km 綾南公園
- 0.3km 中川橋バス停

熊野社



江戸時代に上土棚村を治めていた遠山氏一族ゆかりの熊野社や蓮光寺には、市指定文化財が多く残っています。

# ロケ地看板巡り

看板設置場所は地図上に📍で表示しています



市内で撮影した映画やドラマ、ミュージックビデオなどのロケ地を市民や作品ファンに知ってもらい、ロケ地巡りが楽しめるよう、市内にロケ地看板を設置しています。このロケ地看板には、作品の概要や撮影時のエピソードなどが掲載されています。看板の二次元コードにアクセスすると撮影実績やご当地グルメ「あやせとんすきメンチ」取扱店の情報を見ることができます。とんすきメンチを片手にロケ地巡りを楽しんでみませんか。

## ロケ地看板スポット

### ドラマ コウノドリ

市役所屋上や中庭が病院の設定として登場し、主要キャストが多く訪れ、喜びや葛藤を分かち合う重要なシーンが撮影されました。

場所 7階屋上



### 映画 かぞくいろ-RAILWAYS わたしたちの出発-

晶(有村架純)の夫である修平(青木崇高)が病で倒れ、入院したシーンが撮影されました。病室では、夫婦のつかの間の幸せなシーンが撮影されました。

🎬 矢崎胃腸外科

住 上土棚中1-1-16 マップH-10



## ロケ地巡りに「綾瀬ロケ地MAP」を配布

ドラマや映画など映像作品の舞台となった市内の場所を紹介する同MAPを、市内公共施設をはじめ、あやせとんすきメンチ取扱店舗、相鉄線各駅などで配布しています。



### 映画 空飛ぶタイヤ

運送会社社長・赤松徳郎(長瀬智也)が、高幡真治刑事(寺脇康文)に会うため、港北中央署を訪れるシーンが撮影されました。

場所 5階エレベーター前



### 映画 たまには、大きな声で

綾瀬市を舞台に撮影された作品で、公園や神社、飲食店など市内9カ所で撮影されました。

🎬 五社神社

住 早川1603 マップC-7  
イタリアンレストランバフェット  
住 深谷中2-2-44 マップF-8



### ドラマ 病院の治しかた〜スペシャル〜

市役所3階フロアが県庁厚生部の設定として登場し、有原(小泉孝太郎)が、県庁職員に地域医療について熱く語るシーンが撮影されました。

場所 正面入口



### 映画 忘れないと誓ったぼくがいた

タカシ(村上天郎)とあずさ(早見あかり)が通う高校として登場し、教室のほか、廊下や屋上などさまざまな場所で撮影が行われました。

🎬 神奈川県立綾瀬高等学校

住 寺尾南1-4-1 マップF-4



### MV GLAY MV「HEROES」

GLAY52枚目のシングルミュージックビデオのワンシーンとして、綾瀬スポーツ公園第2野球場で市民エキストラとブタロケ隊メンバーが一斉に走り出すシーンや、斎藤樹脂工業でオフィスのシーンなどが撮影されました。

🎬 綾瀬スポーツ公園第2野球場

住 本蓼川345 マップI-7

斎藤樹脂工業株式会社

住 吉岡507-3 マップF-10



### 映画 笑う招き猫

アカコ役(松井玲奈)さんが訪れ、漫オシーンが撮影されました。

🎬 綾瀬市オーエンス文化会館

住 深谷中1-3-1 マップF-7

## 「ご当地「あやせとんすきメンチ」」



ロケとグルメによる地域活性化事業「あやせ商業者パワーアッププロジェクト」の取り組みの一環で誕生した「あやせとんすきメンチ」。綾瀬産の豚肉をぜいたくに使った、綾瀬の郷土料理「豚すき」を具材にしたオリジナルメンチカツです。

### 市内9店舗で販売中

※販売店を地図上に📍で表示

店名	住所	マップ
大久保商店	吉岡東5-2-14	F-9
高座豚手造りハム	吉岡2366-8	C-8
CAFÉ KAKA	吉岡1206	D-8・9
レストラン東山	早川550市役所地下1階	F-7
レストランこぶた	寺尾南3-16-13	F-4
信州	上土棚中1-5-37	I-10
とり平	綾西2-12-6	D-8
MEGAドン・キホーテ綾瀬店	大上2-1-1	F-3
Boulangerie et vin KaZe	深谷中1-16-35HANDS+1階	F-7

※販売を中止している場合があります





# 特産品・名産品

## 特産品

問 農業振興課 ☎70-5622



### 高座豚

かつて、現在の綾瀬市を含む高座郡で飼育され、脂の質が良く、肉質がきめ細かくて柔らかいのが特徴です。「かながわの名産100選」にも選ばれています。

生産量は県下でもトップクラスで、主に寒さに強い品種が栽培され、10月から1月にかけて収穫の最盛期を迎えます。市内の直売所でも販売されています。



### ブロッコリー



綾瀬ブランドに認定されているトウモロコシです。夜明け前に収穫し、開店前に最速で出荷することから菜速(さいそく)と名付けられました。たっぷりの甘みとみずみずしさを味わうことができます。

### 菜速 あやせコーン®

綾瀬の特産品として昭和28年頃をピークに生産され、東京、横浜の各市場で爆発的な人気を誇りました。現在、より良いスイカ作りのため、農家が研究を重ねています。



### 高座スイカ

## あやせ名産品

問 あやせ名産品会事務局 ☎70-5685 (商業観光課内)



市の花「ばら」と、かわいらしい「高座豚」をかたどったサブレです。「みるく」「ちーず」「くるみ」「あーもんど」の4種類の味が楽しめます。

### 銘菓あやせサブレ

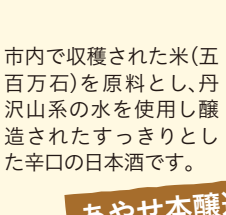
### 高座豚手づくりハム・ソーセージ

かながわの名産100選である高座豚を素材に、最高のスパイスと昔ながらの製法でたっぷり時間をかけて造られています。



### おおくぼの豚みそ漬

良質でやわらかい豚肉を日本古来のみそに漬け込みました。



市内で収穫された米(五百万石)を原料とし、丹沢山系の水を使用し醸造されたすっきりとした辛口の日本酒です。

### あやせ本醸造



### あやせプリン

自社で産まれた1日以内の卵だけを使い、全卵のみならず、卵黄を多く使用することで濃厚なめらかさを実現した、こだわりのプリンです。



# 行事カレンダー

※各行事は中止することがあります

## 春

### 4月 桜まつり

キャラクターショーや模擬店などの各種イベントが行われます。

### 4月~12月 朝一番徳の市

4月~12月の毎月第1日曜日早朝、市内の商店や農家などが出店します。

### 6月~1月 市総合スポーツ大会

6月~1月、IIMURO GLASS 綾瀬市民スポーツセンターなどで、陸上競技や軟式野球など多くの種目が競われます。

## 夏

### 7月 ふれあい探検ウォークラリー大会

夕暮れの綾瀬を家族や仲間とクイズを解きながら楽しく歩きます。

### こどものまち「ミニあやせ」

子どもたちが「まち」をつくり、運営します。社会の仕組みなどを疑似体験することができます。

### 8月 あやせ大納涼祭

盆踊りや阿波踊りなどが披露され、来場者も一緒に踊ります。みこしの練り歩きも行われます。

### 市商工会青年部花火大会

花火が夏の夜空を彩ります。

## 秋

### 9月~ 敬老会

地区ごとにおおむね75歳以上の方を対象に、敬老イベントや記念品の配布が行われます。

### あやせ文化芸術祭

綾瀬市オーエンス文化会館や市役所などを会場に、日頃の学習や文化活動の成果を披露します。

### 10月 健康スポーツフェスティバル

健康づくりとスポーツが同時に体験できるイベントが行われます。

### 10月~11月 光・食・文化の祭典 ~ Ayase Base side Festival ~

グルメ出店や音楽演奏、光の演出企画など、光・食・文化をコンセプトとした催しが行われます。

### 11月 あやせ産業まつり

市内の農・商・工業者が集い、販売や展示などを行います。

### あやせ環境展

環境啓発の展示や体験型講座などを行います。

## 冬

### 1月 消防出初式

消防署や消防団、女性防火クラブなどが演技を披露します。

### 二十歳のつどい

20歳の節目を祝う式典を開催します。

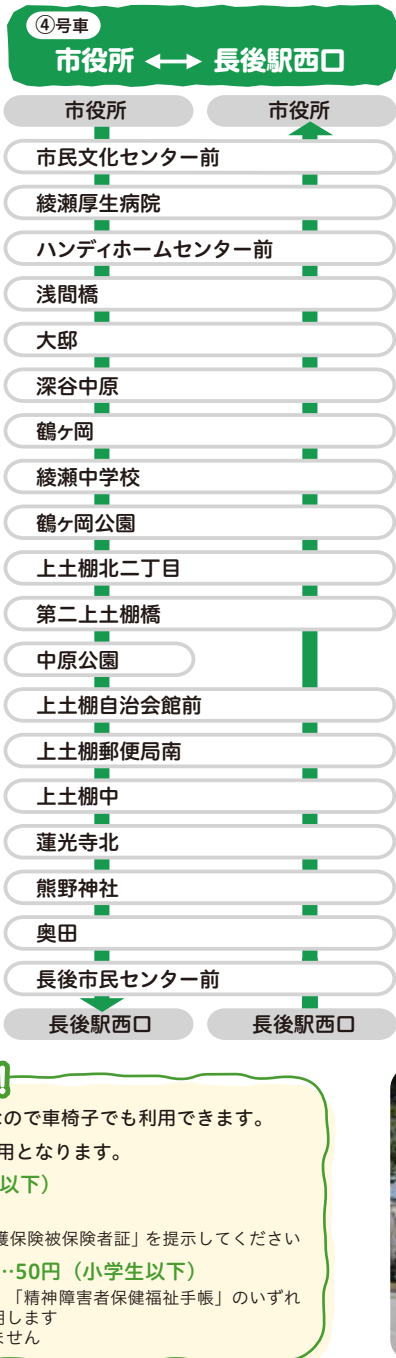
### 市駅伝競走大会

IIMURO GLASS 綾瀬市民スポーツセンターをスタート・ゴールとする区間で健脚を競います。

# コミュニティバス「かわせみ」

5路線で運行中 地図上に各路線を色別の線で表示しています

※令和3年12月からの路線・運賃です



## 「かわせみ」を活用しよう!!

バリアフリー化した小型ノンステップ車なので車椅子でも利用できます。

**運賃** 前払いで現金か回数券での利用となります。

大人…180円 小児…90円(小学生以下)

高齢者(65歳以上)…100円

※乗車の際に「高齢者専用乗車カード」か「介護保険被保険者証」を提示してください

**障がいのある方** 大人…100円 小児…50円(小学生以下)

※乗車の際に「身体障害者手帳」「療育手帳」「精神障害者保健福祉手帳」のいずれかを提示してください。付添人も割引を適用します

※割引制度利用者は回数券での支払いはできません

