都市計画図の拡大印刷の方法

・お使いのパソコン、インストールされているソフト等により動作環境が異なりますので、全てのパソコンについての動作を保証するものではありません。

・都市計画図の複製は、私的使用目的の範囲内でご利用ください。

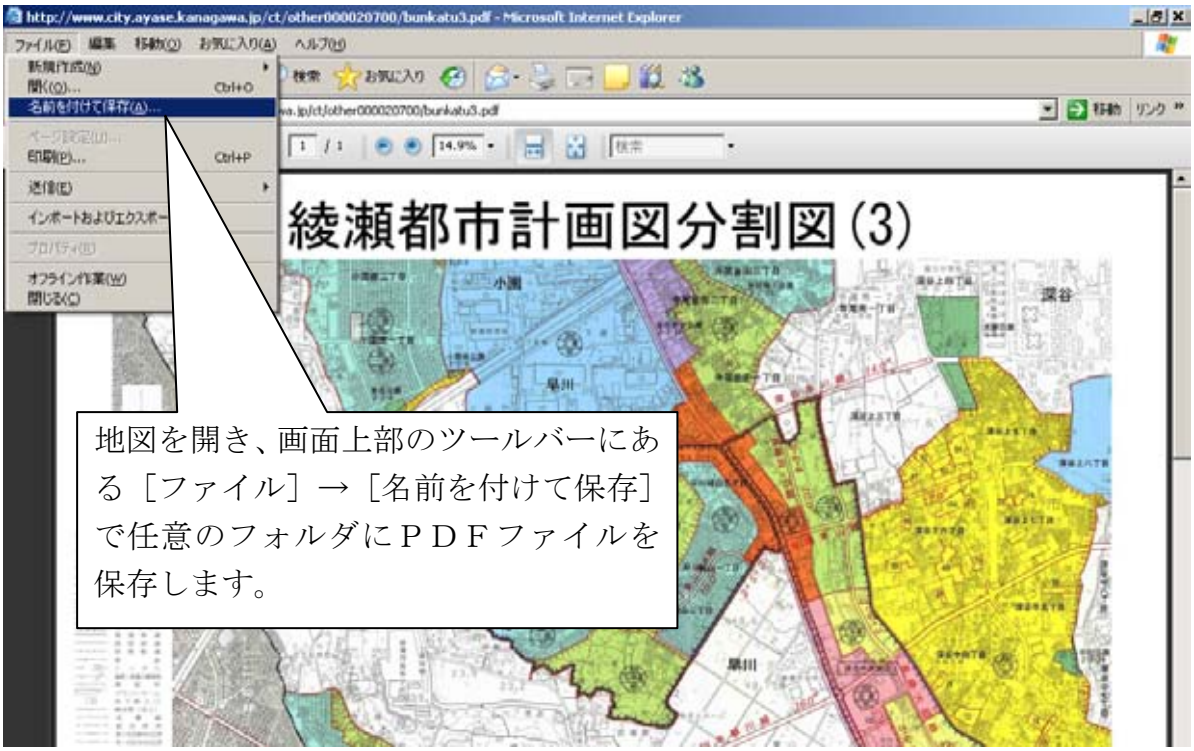

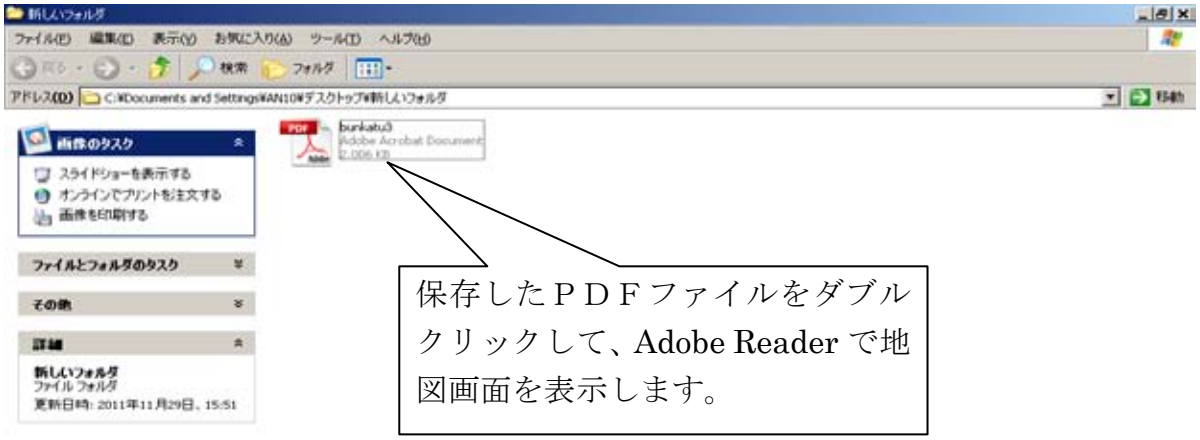

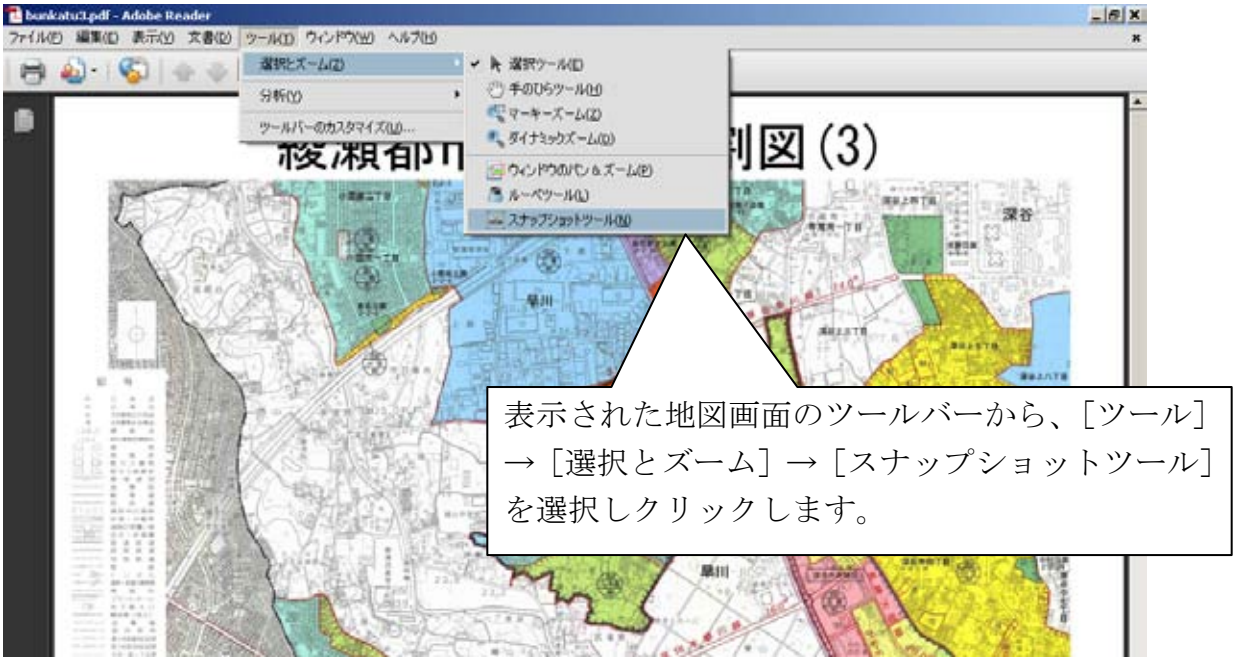
bunkatu3.pdf - Adobe Reader
ファイル(F) 編集(E) 表示(V) 文書(D) ツール(T) ウィンドウ(W) ヘルプ(H)
選択とズーム(Z)
分析(Y)
ツールバーのカスタマイズ(U)...
選択ツール(E)
手のひらツール(H)
マーキーズーム(Z)
ダイナミックズーム(D)
ウィンドウのパン＆ズーム(P)
ルーペツール(L)
スナップショットツール(N)
表示された地図画面のツールバーから、［ツール］→［選択とズーム］→［スナップショットツール］を選択しクリックします。

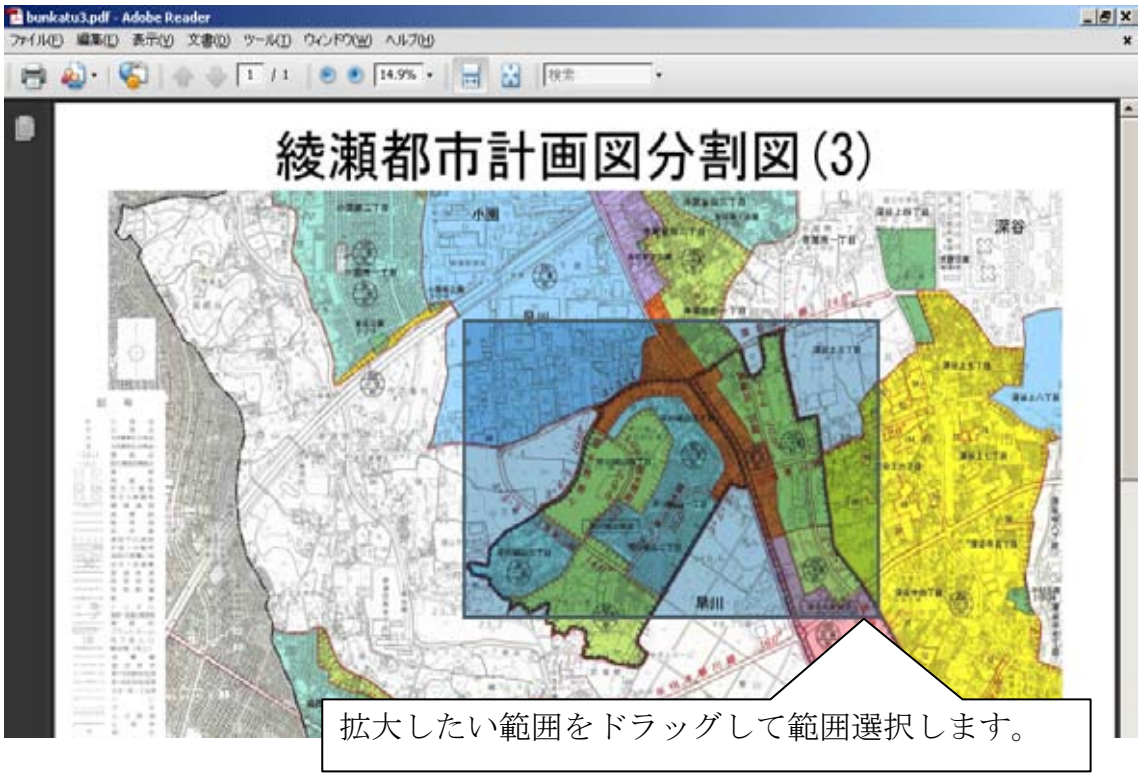
bunkatu3.pdf - Adobe Reader
ファイル(F) 編集(E) 表示(V) 文書(D) ツール(T) ウィンドウ(W) ヘルプ(H)
綾瀬都市計画図分割図(3)
拡大したい範囲をドラッグして範囲選択します。

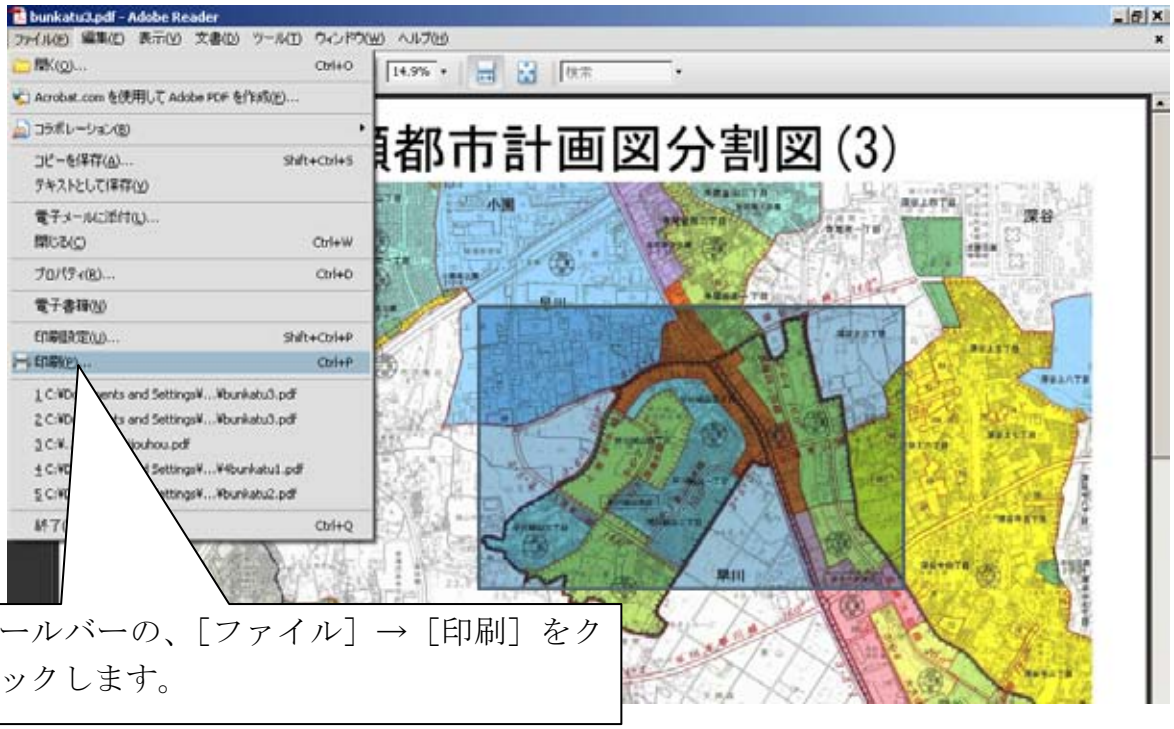

ツールバーの、［ファイル］→［印刷］をクリックします。

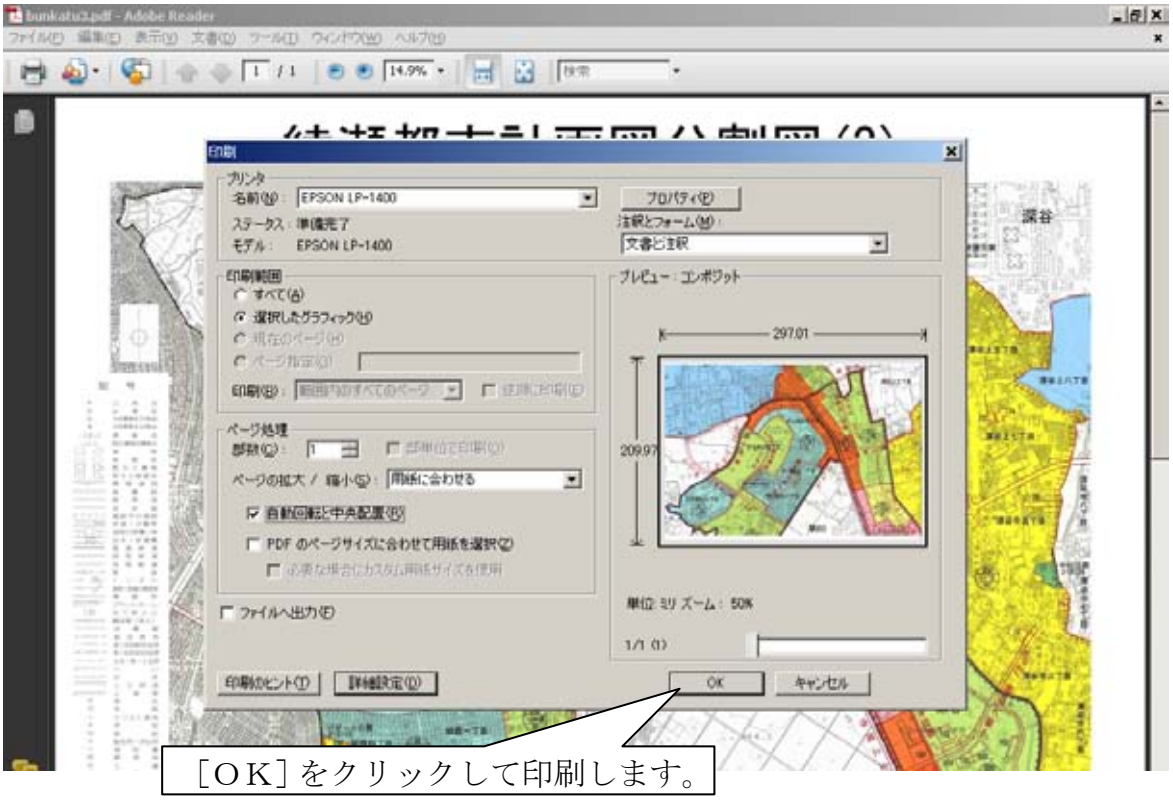

［ＯＫ］をクリックして印刷します。